



**PRÉFET  
DE L'EURE**

*Liberté  
Égalité  
Fraternité*



Evreux, le 23 février 2022

Affaire suivie par **Emilie LEVORATO**  
**Direction de la santé publique**  
Pôle santé environnement  
Unité départementale de l'Eure  
Mél. : emilie.levorato@ars.sante.fr  
Tél. : 02 32 24 87 77

**Objet:** Captage « La Neuville des Vaux » sis au Plessis-Hebert  
Evreux Portes de Normandie

Le document ci-après constitue un **projet** d'acte réglementaire. **Il ne constitue en rien un acte réglementaire définitif.**

Il a été élaboré à partir des documents contenus dans le dossier d'enquête publique ainsi que de la consultation des services de l'Etat et partenaires (Agence de l'Eau, Collectivités, Exploitants, Conseil Départemental, Chambre d'Agriculture ...) liés à la protection de la ressource. Il ne fait état que des éléments mis à jour à ce stade de l'instruction du dossier.

Ce projet a pour objet de donner un aperçu du futur arrêté préfectoral qui délimitera les périmètres de protection du point d'eau et les prescriptions afférentes au droit de chaque périmètre. Ce document autorisera également la distribution et le traitement au titre du Code de la Santé Publique.

Il pourra être modifié au vu des remarques et observations notées dans le registre d'enquête publique et également celles précisées dans le rapport du commissaire enquêteur ou bien tout document ou information reçus dans le cadre de l'enquête publique.

Le projet d'arrêté fera par la suite l'objet d'une présentation auprès du **Conseil Départemental de l'Environnement et des Risques Sanitaires et Technologiques (CoDERST)** pour avis.

A l'issue de ces consultations, le Préfet de l'Eure autorisera ou non par arrêté préfectoral la Déclaration d'Utilité Publique.

Par ailleurs, le prélèvement d'eau dans le milieu naturel a fait l'objet d'une autorisation au titre du Code de l'Environnement par arrêté préfectoral n° DDTM/SEBF/15/189 du 4 décembre 2015. Cet arrêté est également joint au dossier pour information.

Pour toute information complémentaire, vous pouvez contacter à l'Agence Régionale de Santé de Normandie, Mme Emilie LEVORATO, en charge de l'instruction de ce dossier.







**Arrêté préfectoral n° DDARS-SE / ...  
déclarant d'utilité publique les opérations et travaux relatifs à la dérivation des eaux et à la mise en place de périmètres de protection et servitudes autour du captage « La Neuville des Vaux » à LE PLESSIS-HEBERT et autorisant le traitement et la distribution d'eau destinée à la consommation humaine**

Maître d'ouvrage : agglomération Evreux Portes de Normandie  
Ouvrage : « La Neuville des Vaux », situé sur la commune de Le Plessis-Hébert  
Indice BRGM : BSS000LDTH

- VU** le code de la santé publique ;
- VU** le code de l'environnement ;
- VU** le code de l'expropriation pour cause d'utilité publique ;
- VU** le décret du 15 janvier 2020 nommant Monsieur Jérôme FILIPPINI, préfet de l'Eure ;
- VU** le décret du 23 mars 2021 nommant Madame Isabelle DORLIAT-POUZET, secrétaire générale de la préfecture de l'Eure ;
- VU** l'arrêté N° DCAT/SJIPE-2021-014 du 22 mars 2021 portant délégation de signature à Mme Isabelle DORLIAT-POUZET, secrétaire générale de la préfecture de l'Eure ;
- VU** l'arrêté du 20 novembre 2009 portant approbation du schéma directeur d'aménagement et de gestion des eaux (SDAGE) du bassin de la Seine et des cours d'eau côtiers normands et arrêtant le programme pluriannuel de mesures ;
- VU** l'arrêté préfectoral du 25 mai 1993 portant déclaration d'utilité publique de la protection du captage « La Neuville des Vaux » sur la commune de Le Plessis-Hébert ;
- VU** l'arrêté préfectoral du 30 juillet 2018 établissant le programme d'actions régional en vue de la protection des eaux contre la pollution par les nitrates d'origine agricole pour la région Normandie ;
- VU** l'arrêté préfectoral n° du date prescrivant l'ouverture des enquêtes d'utilité publique et parcellaire prescrites au titre des dispositions du code de la santé publique et du code de l'expropriation ;
- VU** la délibération du 17 décembre 2019 de l'agglomération Evreux Portes de Normandie, demandeur et maître d'ouvrage, et le dossier constitutif de la demande d'autorisation ;
- VU** le rapport de l'hydrogéologue agréé du 15 octobre 2014 ;
- VU** les résultats de l'enquête publique qui s'est déroulée du date au date ;
- VU** le rapport et les conclusions du commissaire-enquêteur du date ;
- VU** l'avis du Conseil départemental de l'environnement et des risques sanitaires et technologiques du date ;
- VU** le projet d'arrêté porté à la connaissance du maître d'ouvrage le date et sa réponse du date.

**CONSIDÉRANT** les besoins justifiés en eau destinée à la consommation humaine de l'agglomération Evreux Portes de Normandie ;

**CONSIDÉRANT** la difficulté à trouver de nouveaux sites de production offrant une productivité satisfaisante et bénéficiant d'une qualité en conformité avec la réglementation en vigueur ;

**CONSIDÉRANT** le contexte hydrogéologique vulnérable du département de l'Eure ;

**CONSIDÉRANT** la nécessité de préserver de toute pollution accidentelle les ouvrages de production en eau potable existants ;

**CONSIDÉRANT** le débit sanitaire de l'ouvrage de 105 m<sup>3</sup>/h.

**SUR** proposition de Madame la secrétaire générale,

## **ARRÊTE**

### **TITRE I : DÉCLARATION D'UTILITÉ PUBLIQUE**

#### **Article 1 : ABROGATION**

L'arrêté préfectoral du 25 mai 1993, pris au profit du syndicat des eaux du Plateau de Saint André, et déclarant d'utilité publique les travaux de dérivation des eaux souterraines par le captage situé au lieu-dit « La Neuville de Vaux » et la délimitation des périmètres de protection autour dudit captage est abrogé.

#### **Article 2 : DÉRIVATION DES EAUX**

Est déclarée d'utilité publique au profit de l'agglomération Evreux Portes de Normandie, la dérivation des eaux au lieu-dit « La Neuville des Vaux » sur la commune de Le Plessis-Hébert, indice BRGM BSS000LDTH (01508X0132).

#### **Article 3 : PÉRIMÈTRES DE PROTECTION**

Est déclarée d'utilité publique la création des périmètres de protection immédiate et rapprochée autour du captage « La Neuville des Vaux » situé à Le Plessis-Hébert, indice BRGM BSS000LDTH (01508X0132).

Les périmètres de protection immédiate et rapprochée sont dimensionnés pour un prélèvement maximal de 2100 m<sup>3</sup> par jour. Le présent acte ne vaut pas autorisation de prélèvement au titre du code de l'environnement.

Ces périmètres s'étendent conformément aux indications données sur les extraits de carte annexés au présent arrêté.

**Le périmètre de protection immédiate** (annexe 1) est situé sur la commune de Le Plessis-Hébert, section ZE, parcelles n° 64 et 66.

**Le périmètre de protection rapprochée** (annexe 2) est situé sur les communes de :

- Le Plessis-Hébert :
  - section ZE : parcelles n° 12, 16 à 22, 57, 59, 65, 67, 72 à 74, 79 à 81 ;
  - section AE : parcelles n° 73pp, 83 à 94, 96 à 98, 104, 106, 109, 111, 112, 114, 117 à 119, 126 à 131, 133 à 135, 137, 144 à 149, 151a, 152, 153, 155 à 157, 160 à 169, 171 à 177, 179, 180 à 196, 198, 200, 201, 204, 210 à 216, 218, 220 à 230, 231a, 232, 235pp, 236pp, 238, 240pp, 241 à 247, 248a, 249, 250, 252 à 262, 266 à 268, 270, 272 à 283 ;
  - section ZD : parcelles n° 24, 83, 84, 87, 89, 96pp, 97, 98a, 99, 100a, 101 à 103, 114pp, 115 à 117 ;
  - section AH : parcelles n° 26 à 31 ;
- Merey :
  - section C : parcelles n° 1, 2pp, 6 et 71 ;
- Boisset-les-Prévanches :
  - section ZB : parcelles n° 66 à 104, 106, 107, 115 à 124.

Le plan parcellaire et l'état parcellaire relatifs au périmètre de protection rapprochée peuvent être consultés au siège du maître d'ouvrage, dans les mairies concernées, à la préfecture de l'Eure et à la sous-préfecture de Les Andelys.

#### **Article 4 : SERVITUDES**

##### **4.1. Périmètre de protection immédiate**

**Dans le périmètre de protection immédiate sont interdites toutes activités à l'exception :**

- de celles nécessaires à l'exploitation et la maintenance des ouvrages, à l'entretien des terrains, et à la préservation de la ressource ;
- de celles relevant des travaux de recherches d'eau, de constructions de nouveaux forages à l'usage des collectivités.

Cette zone est strictement interdite au public et doit être entourée de clôtures solides et infranchissables.

La végétation présente sur le site doit être entretenue régulièrement (taille manuelle, mécanique ou thermique). L'emploi de phytosanitaires et d'engrais est interdit.

##### **4.2. Périmètre de protection rapprochée**

Dans cette zone sont interdits toutes activités et/ou rejets susceptibles d'altérer la qualité de l'eau.

Les activités et/ou rejets correspondants aux rubriques suivantes sont soumises à une réglementation spécifique dans le périmètre de protection rapprochée. **Elles ne se substituent pas à la réglementation générale en vigueur mais la renforcent, l'ensemble des activités et/ou rejets devant, par défaut, se conformer à la réglementation générale en vigueur.**

Rubrique 1 : Puits et forages

**INTERDIT** pour les nouveaux ouvrages, sauf pour la réalisation d'un ouvrage de production d'eau destinée à l'alimentation en eau potable d'une collectivité. En particulier, l'installation de systèmes verticaux de géothermie et la création de forage d'irrigation agricole est interdite.

Rubrique 2 : Puits d'infiltration (pour évacuation d'eaux usées traitées, pluviales, ou de drainage)

**INTERDIT** pour tous les nouveaux puits.

Rubrique 3 : Extraction de matériaux (carrière, ballastière...)

**INTERDIT**

Rubrique 4 : Excavations permanentes ou temporaires (tranchées, fouilles...)

**INTERDIT** sauf :

- les excavations temporaires de moins de 3 m de profondeur, sous réserve de leur remblaiement jusqu'au terrain naturel avec des matériaux inertés ;
- les excavations nécessaires à l'extraction de terres polluées ou de déchets ;
- les excavations permanentes nécessaires à la réalisation de fossés routiers ou d'ouvrages de gestion des eaux pluviales, sous réserve de la prise en compte de la protection du captage dans leur conception.

Rubrique 5 : Dépôt de déchets (ordures, gravats)

**INTERDIT**

Rubrique 6 : Ouvrages de transport d'eaux non potables, d'hydrocarbures lourds, ou de tout autre produit susceptible d'altérer la qualité des eaux

**INTERDIT** sauf les ouvrages de transport d'eaux non potables. Les canalisations d'eaux usées doivent faire l'objet d'un contrôle de leur étanchéité tous les 5 ans.

Rubrique 7 : Ouvrages de stockage d'eaux non potables, d'hydrocarbures, ou de tout autre produit susceptible d'altérer la qualité des eaux (hors rubrique 14)

**INTERDIT** sauf :

- les ouvrages de lutte contre les inondations et/ou destinés à protéger la ressource en eau souterraine ;
- les stockages domestiques de gaz et de récupération des eaux de pluie, conformes à la réglementation en vigueur ;
- les stockages domestiques existants d'hydrocarbures conformes aux règles techniques et de sécurité en vigueur à la date du présent arrêté.

Rubrique 8 : Rejet provenant d'assainissement collectif

**INTERDIT**

Rubrique 9 : Assainissement non collectif

**RÉGLEMENTÉ** : les dispositifs d'assainissement non collectif doivent faire l'objet d'un contrôle de conformité tous les 4 ans.

Rubrique 10 : Etablissement de toute construction superficielle ou souterraine même provisoire

**INTERDIT** sauf :

- les reconstructions après sinistre ;
- l'aménagement de bâtiments existants, y compris les combles, en bâtiments à usage d'habitation ;
- les extensions, attenantes ou non, à usage d'habitation ou d'annexes, dont la surface n'excède pas 50 m<sup>2</sup>. Plusieurs extensions sont possibles dans la limite d'une surface cumulée de 50 m<sup>2</sup> à compter de la date de signature du présent arrêté. Les sous-sols et piscines enterrées sont interdits ;
- les constructions à usage d'habitation sur les parcelles AE n° 109, 127, 245, 268 et 278 de la commune de Le Plessis-Hébert. Les sous-sols et piscines enterrées sont interdits.

Rubrique 11 : Epanchage de lisiers, matières de vidange et boues

**INTERDIT**

Rubrique 12 : Epanchage d'engrais organiques solides (fumier, composts...)

**INTERDIT** sauf fumiers compostés et composts.

Rubrique 13 : Stockage en silo de matières fermentescibles destinées à l'alimentation du bétail

**INTERDIT**

Rubrique 14 : Stockage de fumier, lisiers, engrais organiques ou chimiques et de tout produit destiné à la fertilisation des sols, ou à la lutte contre les ennemis des cultures et au désherbage

**RÉGLEMENTÉ** : les stockages temporaires en bout de champ de fumiers compostés et composts sont tolérés pendant 1 mois maximum avant épanchage et hors période de drainage, à plus de 200 m de la clôture du périmètre de protection immédiate.

Rubrique 15 : Utilisation de tous les produits destinés à la lutte contre les ennemis des cultures et au désherbage

**INTERDIT** sauf les traitements relevant de l'entretien des prairies (gestion des adventices, ligneux...) et les produits utilisés dans le cadre d'une agriculture biologique sur les parcelles de la commune de Le Plessis-Hébert :

- section ZE n° 12, 16, 65, 67 et 74 ;
- section AH n° 29, 30 et 31.

L'utilisation de produits phytosanitaires pour l'entretien des routes, voies communales et voies ferrées n'est pas autorisée.

Rubrique 16 : Bâtiments pour animaux et leurs annexes

**INTERDIT**

Rubrique 17 : Abreuvoirs, abris ou dépôts de nourriture pour le bétail et pacage

**RÉGLEMENTÉ** : seul le pacage extensif est autorisé dans la limite de 1,4 UGB/ha en moyenne, et 2 UGB/ha en instantané.

Les abreuvoirs, abris ou dépôts de nourriture pour le bétail sont autorisés à plus de 200 m de la clôture du périmètre de protection immédiate.

Rubrique 18 : Gestion des herbages

**RÉGLEMENTATION GENERALE**

Rubrique 19 : Défrichement forestier et coupes rases

**RÉGLEMENTÉ** : le défrichement forestier est interdit. Lors des opérations forestières, des mesures doivent être prises pour maîtriser les ruissellements (limitation des surfaces de coupes à blanc, conservation d'un couvert arboré en bas de pente ...).

Les parcelles à vocation forestière concernées sont (annexe 4) :

- commune de Le Plessis-Hébert :
  - section AE : parcelles n° 83 à 85, 86, 89 à 94, 126, 133 à 135, 137, 144 à 148, 152, 153, 155 à 157, 160 à 167, 172, 173, 177, 179, 180 à 192, 196, 198, 210 à 213, 221 à 223, 235pp, 236pp, 237pp, 238 ;
  - section ZD : parcelles n° 83, 84 et 101 pp ;
  - section AH : parcelles n° 26, 27 et 31 ;
- commune de Merey :
  - section C : parcelles n° 1, 2pp, 6 et 71 ;
- commune de Boisset-les-Prévanches :
  - section ZB : parcelles n° 66 à 71, 81 à 84, 86 à 95, 97 à 104, 106, 107, 115 à 124.

Rubrique 20 : Camping caravanage, installations légères (mobil homes...), et stationnement des camping-cars

**INTERDIT**

Rubrique 21 : Construction, modification de l'utilisation de voies de communication et aménagements de parking

**RÉGLEMENTÉ** : les nouvelles voies de communication sont interdites. La protection du captage doit être prise en compte et donner lieu si besoin à des aménagements spécifiques en cas de modification des voies existantes. L'aménagement de parking est interdit.

Rubrique 22 : Agrandissements et créations de cimetières

**INTERDIT**



Rubrique 23 : Installations classées hors agricoles

**INTERDIT** pour l'implantation de nouvelles installations.

**L'ensemble des prescriptions de l'article 4.2, applicables à l'intérieur du périmètre de protection rapprochée, est synthétisé dans le tableau annexé au présent arrêté (annexe 5).**

#### **Article 5 : DÉROGATIONS AUX INTERDICTIONS**

A titre exceptionnel et pour des travaux d'intérêt général, des dérogations aux réglementations prévues à l'article 3.2 peuvent être accordées si des études préalables ont :

- prouvé que les travaux envisagés ne créent aucun impact négatif sur la ressource en eau ou que la réalisation du projet contribue à une meilleure protection du captage d'eau potable ;
- permis d'obtenir les autorisations prévues par la loi.

La dérogation est prise par arrêté préfectoral après avis d'un hydrogéologue agréé et du Conseil départemental de l'environnement, des risques sanitaires et technologiques.

#### **Article 6 : MISE EN CONFORMITÉ DES INSTALLATIONS DANS LES PÉRIMETRES**

Pour les activités, ouvrages et installations existant à la date du présent arrêté sur les terrains compris dans les périmètres de protection, il doit être satisfait aux obligations prévues à l'article 4 dans un délai de 2 ans.

Les activités suivantes doivent faire l'objet d'un contrôle spécifique :

- assainissement non collectif : le périmètre de protection rapprochée constitue une zone à enjeu sanitaire. Les dispositifs d'assainissement non collectif pour les habitations situées en périmètre de protection rapprochée doivent faire l'objet d'une mise en conformité dans un délai de 4 ans.

- stockages d'hydrocarbures : ils doivent faire l'objet d'un contrôle de conformité aux règles techniques et de sécurité en vigueur à la date du présent arrêté dans un délai de 2 ans et d'une mise en conformité dans un délai de 4 ans.

Le recensement des ouvrages non-conformes et la mise aux normes actuelles pour les réservoirs conformes à une norme antérieure au moment de leur mise en service, sont à la charge du maître d'ouvrage.

- puits existants : ils doivent être recensés et aménagés conformément à la réglementation en vigueur.

#### **Article 7 : TRAVAUX À RÉALISER**

Afin d'améliorer la protection du captage, les travaux suivants sont réalisés à la charge du maître d'ouvrage :

- le piézomètre BSS000LDUK (01508X0158/PZ) localisé sur la carte présentée en annexe 2 doit être comblé dans les règles de l'art.

**Cet aménagement doit être réalisé dans un délai de 2 ans à compter de la notification du présent arrêté.**

### **Article 8 : PLAN D'ALERTE ET DE SECOURS**

Un plan d'alerte et de secours entre la SNCF, la gendarmerie, les pompiers, la mairie et l'agglomération Portes de Normandie doit être fourni à la préfecture dans un délai d'un an. Il consiste à :

- décrire la procédure d'alerte et d'intervention afin que le pompage soit arrêté dès qu'un accident à l'intérieur des périmètres de protection a lieu ;
- faire l'inventaire des dispositions pratiques à prendre en cas de mise hors service du forage (pour cause de pollution, sécheresse, panne grave...).

### **Article 9 : INDEMNISATIONS**

Le maître d'ouvrage doit indemniser les tiers des préjudices directs, matériels et certains qu'ils peuvent prouver leur avoir été causés du fait des mesures prises pour assurer la protection du captage d'eau potable. Les indemnités sont fixées selon les règles applicables en matière d'expropriation pour cause d'utilité publique.

Les intéressés sont tenus de se faire connaître au maître d'ouvrage dans un délai d'un mois à compter de la notification du présent arrêté réalisé dans les conditions prévues à l'article 20.

## **TITRE II : AUTORISATION DE TRAITER ET DE DISTRIBUER L'EAU AU PUBLIC EN VUE DE LA CONSOMMATION HUMAINE**

### **Article 10 : AUTORISATION DE DISTRIBUER**

Le maître d'ouvrage est autorisé à utiliser l'eau prélevée dans le milieu naturel en vue de la consommation humaine dans les conditions fixées au présent arrêté.

Il est tenu de s'assurer que l'eau produite et distribuée est propre à la consommation humaine et répond aux exigences prévues par le code de la santé publique et les textes réglementaires en vigueur.

### **Article 11 : TRAITEMENT AUTORISÉ**

L'eau doit subir un traitement de désinfection au chlore gazeux.

L'injection de chlore au niveau de la crépine est interdite.

Le taux injecté doit être tel qu'une dose de chlore résiduel subsiste à chaque point de puisage du réseau de distribution.

### **Article 12 : SÉCURISATION DES OUVRAGES**

L'ensemble des installations de production et de distribution de l'eau doit être conçu de manière à ne pouvoir donner accès à l'eau (sécurisation du capot du captage, des trappes d'accès des réservoirs, des orifices de ventilation...).

L'ouvrage de captage, les bâtiments de production et les réservoirs de stockage doivent être fermés à clé, clôturés efficacement et munis de dispositifs d'alerte en cas d'effraction.

### **Article 13 : AUTO-SURVEILLANCE**

L'exploitant veille au bon fonctionnement des systèmes de production, de traitement et de distribution de l'eau et effectue un programme de tests et d'analyses sur des points de

mesures déterminés en fonction des dangers identifiés. L'ensemble des mesures réalisées est consigné dans un fichier sanitaire.

#### **Article 14 : CONTRÔLE SANITAIRE**

La qualité de l'eau est contrôlée par l'Agence régionale de santé selon un programme annuel défini par la réglementation en vigueur. Un suivi supplémentaire peut être mis en œuvre si l'Agence régionale de santé l'estime nécessaire.

Les frais d'analyses et de prélèvements sont à la charge de l'exploitant.

#### **Article 15 : ÉQUIPEMENTS DE PRÉLÈVEMENTS**

L'installation doit permettre de prélever, aux fins d'analyses, l'eau brute et l'eau après traitement. A cet effet, il convient de mettre en place des robinets de prélèvement d'échantillons sur eau brute et sur eau traitée, disposés sur évier, et prévoyant un espace de 40 cm pour placer les flacons.

Les différents robinets de prélèvement doivent être identifiés « EAU BRUTE » et « EAU TRAITÉE ».

### **TITRE III : DISPOSITIONS DIVERSES**

#### **Article 16 : MODIFICATION DES OUVRAGES**

Toute modification notable apportée par le bénéficiaire de l'autorisation aux ouvrages ou installations de prélèvement, à leur mode d'exploitation, au traitement utilisé, aux modalités d'autosurveillance, ainsi que tout autre changement substantiel du dossier de demande d'autorisation, doit faire l'objet, avant sa réalisation, d'une déclaration au préfet accompagné d'un dossier technique. Celui-ci peut, selon les cas, prendre par arrêté préfectoral des prescriptions complémentaires ou exiger le dépôt d'une nouvelle demande d'autorisation.

#### **Article 17 : PROPRIÉTÉ DU PÉRIMÈTRE DE PROTECTION IMMÉDIATE**

Le périmètre de protection immédiate doit être la propriété du maître d'ouvrage.

Si ce n'est pas le cas, le demandeur est autorisé à acquérir soit à l'amiable, soit par voie d'expropriation, les terrains nécessaires à la réalisation du projet et à la mise en place de la zone de protection immédiate. Les expropriations éventuellement nécessaires en zone de protection immédiate sont effectuées dans un délai de cinq ans à compter de la date de publication du présent arrêté.

Si ces terrains appartiennent à une collectivité publique, une convention de gestion entre la collectivité publique propriétaire et le maître d'ouvrage doit être établie.

#### **Article 18 : CONTRÔLE DE L'ADMINISTRATION**

Les agents des services de l'Etat chargés de l'application du code de l'environnement et du code de la santé publique doivent pouvoir accéder à tout moment aux installations autorisées. Les exploitants responsables des installations sont tenus de laisser à leur disposition le registre d'exploitation.

### **Article 19 : PUBLICITÉ**

Le présent arrêté est :

- publié au recueil des actes administratifs de la préfecture de l'Eure ;
- publié à la conservation des hypothèques de l'Eure ;
- publié sur le site Internet de la préfecture de l'Eure pendant une durée minimale d'un an ;
- affiché en mairies de Le Plessis-Hébert, de Merrey et de Boisset-les-Prévanches pendant une durée minimale de deux mois. Un certificat d'affichage est dressé par les soins des maires de Le Plessis-Hébert, de Merrey et de Boisset-les-Prévanches et adressé au préfet de l'Eure. Une mention de cet affichage est insérée, par les soins du préfet, aux frais du bénéficiaire de l'autorisation, dans deux journaux locaux.
- annexé au document d'urbanisme en vigueur de leur commune par les soins des maires de Le Plessis-Hébert, de Merrey et de Boisset-les-Prévanches. Cette annexion doit intervenir avant l'expiration d'un délai d'un an à compter de la notification du présent arrêté au maire sous peine d'inopposabilité. Une note d'information relative à cette annexion est adressée par les maires de Le Plessis-Hébert, de Merrey et de Boisset-les-Prévanches au préfet de l'Eure.

### **Article 20 : NOTIFICATION**

Le présent arrêté est, par les soins et à la charge du maître d'ouvrage, notifié sous pli recommandé avec accusé de réception aux propriétaires des terrains compris en totalité ou partiellement dans les périmètres de protection immédiate et rapprochée.

Le maître d'ouvrage transmet au préfet de l'Eure dans un délai de six mois à compter de la signature du présent arrêté, une note sur l'accomplissement des formalités concernant la notification aux propriétaires des parcelles concernées par les périmètres de protection immédiate et rapprochée.

### **Article 21 : SANCTIONS**

Quiconque aura contrevenu aux dispositions du présent arrêté, et notamment à l'article 4, est passible des peines prévues à l'article L.1324-3 du code de la santé publique.

### **Article 22 : RÉSERVE DES DROITS DES TIERS**

Les droits des tiers sont et demeurent expressément réservés.

### **Article 23 : DÉLAIS ET VOIES DE RECOURS**

Outre les recours gracieux et hiérarchiques qui s'exercent dans un délai de deux mois, le présent arrêté peut être déféré au tribunal administratif de Rouen en vertu des dispositions de l'article R.421-1 du code de justice administrative :

- par le maître d'ouvrage, dans un délai de deux mois à compter de sa notification ;
- par toute personne ayant intérêt pour agir, dans un délai de deux mois à compter de sa publication ;
- par les propriétaires concernés, dans un délai de deux mois à compter de sa notification.

La saisine du tribunal administratif de Rouen peut également se faire via Télérecours citoyen [www.telerecours.fr](http://www.telerecours.fr).

## **Article 24 : EXÉCUTION**

La secrétaire générale de la préfecture de l'Eure, le sous-préfet de Les Andelys, le directeur général de l'Agence régionale de santé de Normandie, le directeur départemental des territoires et de la mer, le président de l'agglomération Evreux Portes de Normandie et les maires des communes de Le Plessis-Hébert, de Merey et de Boisset-les-Prévanches sont chargés, chacun en ce qui le concerne, de l'exécution du présent arrêté dont une copie sera adressée :

- à Monsieur le directeur régional de l'environnement, de l'aménagement et du logement,
- à Monsieur le directeur départemental des services fiscaux,
- à Monsieur le délégué régional de l'Office Français de la Biodiversité,
- à Monsieur le président du Conseil départemental de l'Eure,
- à Monsieur le délégué régional de l'Agence de l'eau Seine-Normandie,
- à Monsieur le président de la Chambre d'agriculture de l'Eure,
- à Monsieur le commissaire enquêteur,
- à Monsieur l'hydrogéologue agréé.

Evreux, le

La secrétaire générale

Liste des annexes :

Annexe 1 : plan parcellaire du périmètre de protection immédiate

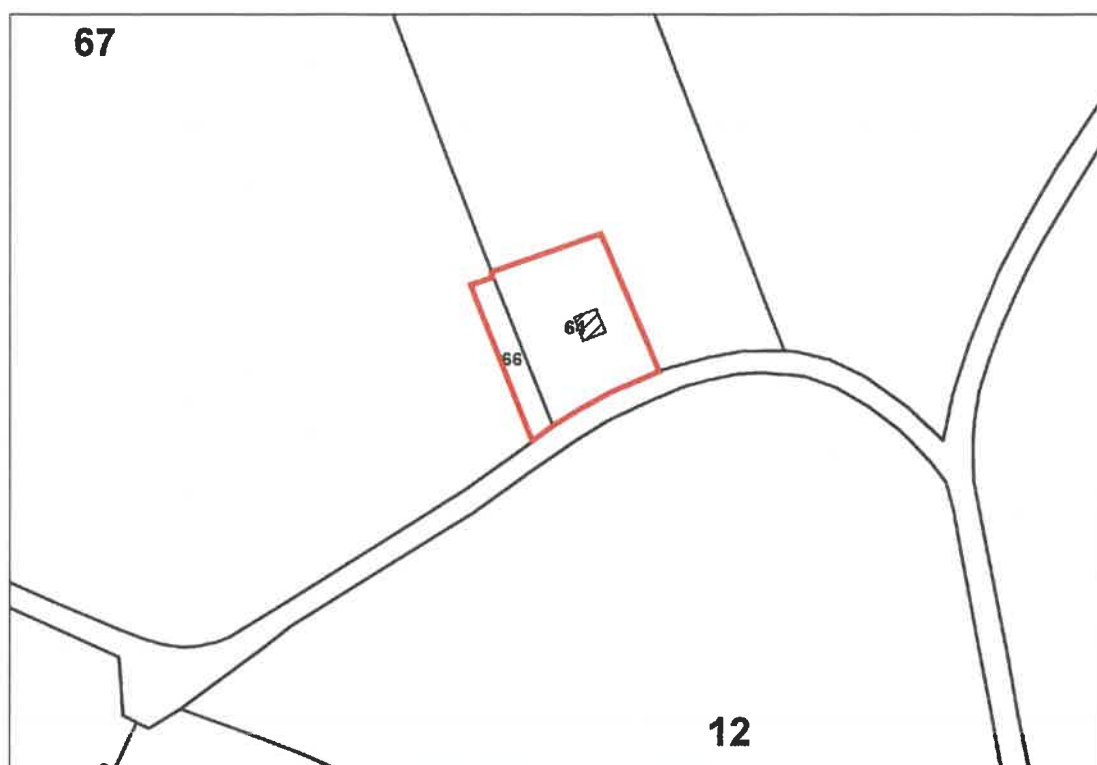
Annexe 2 : plan parcellaire du périmètre de protection rapprochée

Annexe 3 : plan de situation du périmètre de protection rapprochée

Annexe 4 : plan de situation des parcelles à vocation forestière situées dans le périmètre de protection rapprochée

Annexe 5 : tableau synthétique des prescriptions du périmètre de protection rapprochée

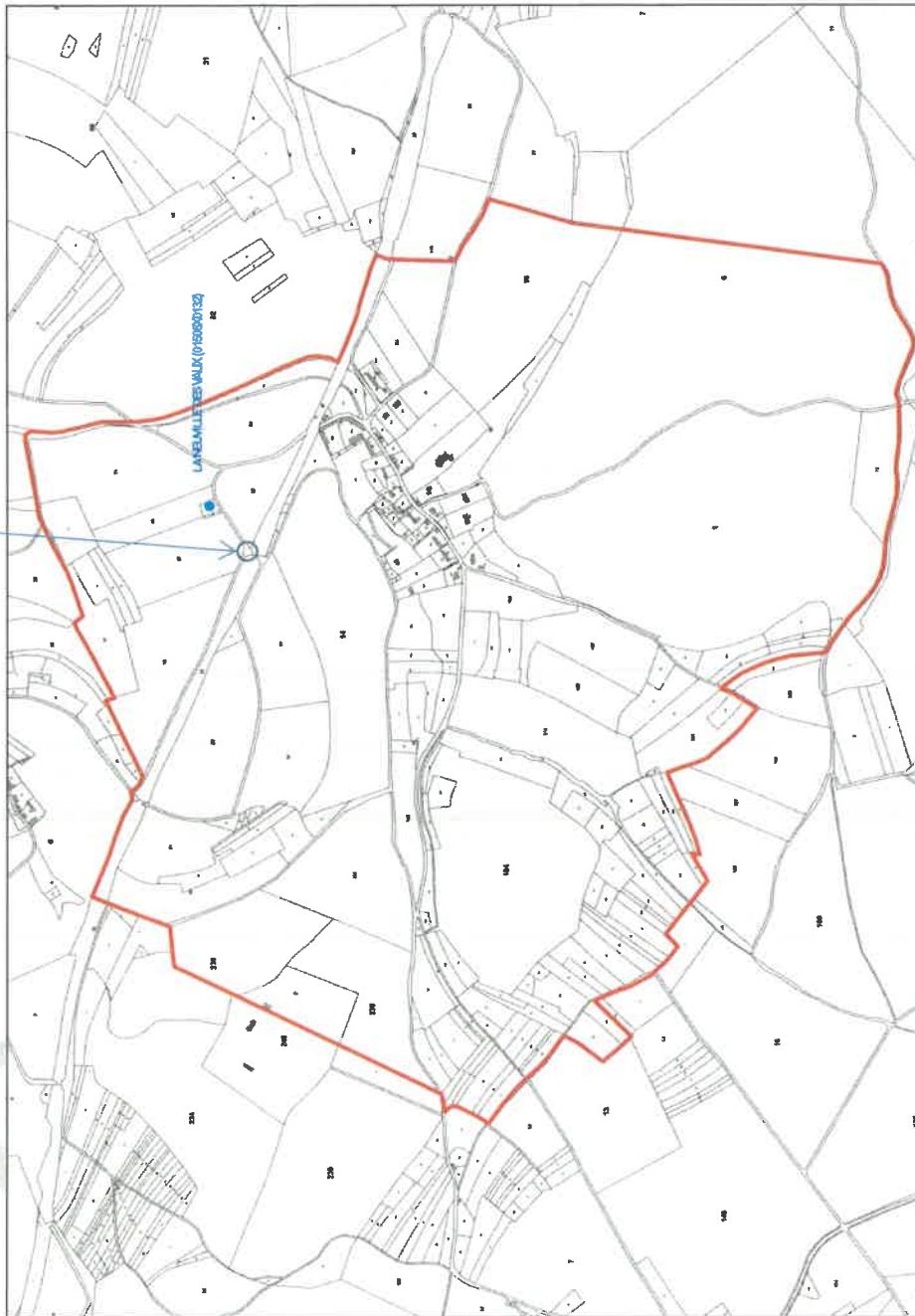
**Annexe 1 : plan parcellaire du périmètre de protection immédiate**



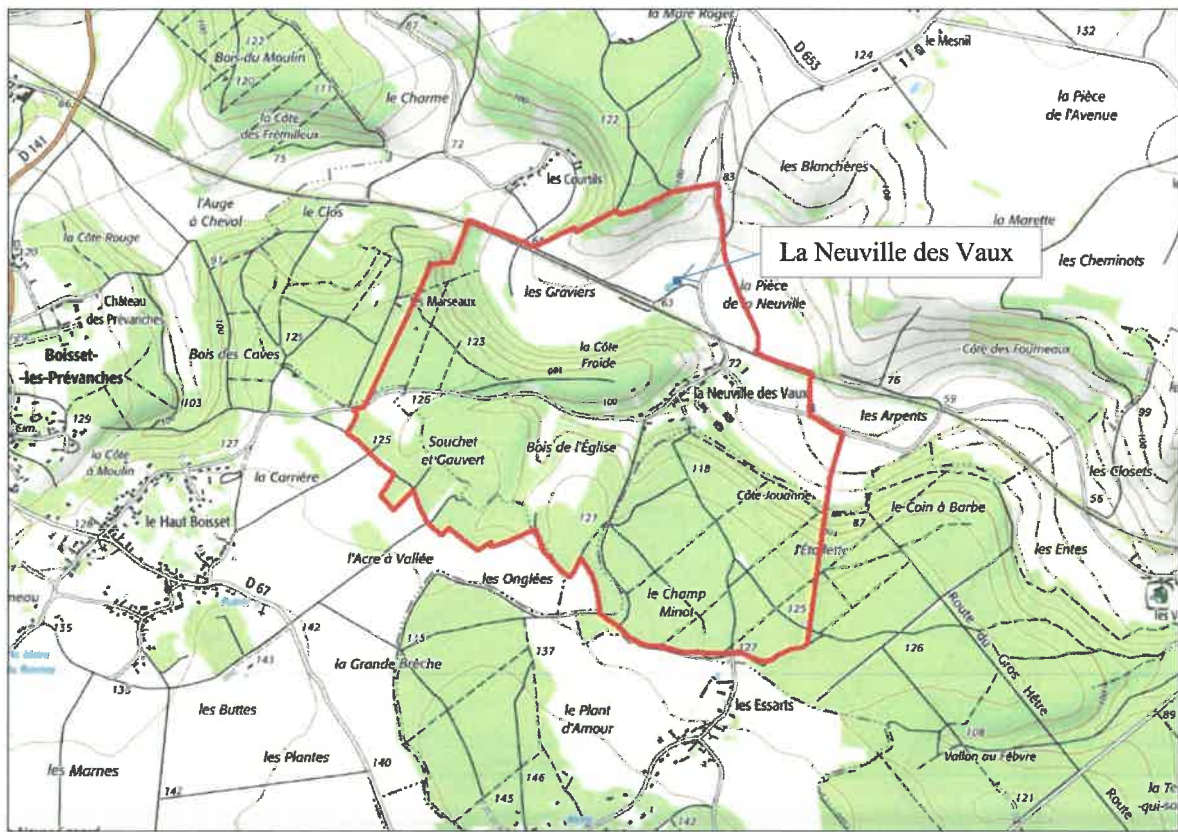
PRO

**Annexe 2 : plan parcellaire du périmètre de protection rapprochée**

Localisation du piézomètre à combler



### Annexe 3 : plan de situation du périmètre de protection rapprochée



PRC





**Annexe 5 : présentation synthétique des prescriptions dans le  
périmètre de protection rapprochée**

**Captage d'eau potable « La Neuville des Vaux » à Le Plessis-Hébert  
(Indice BRGM BSS000LDTH)**

I : interdit I* : interdit sauf exceptions (voir article 3 de l'arrêté) P : prescriptions (voir article 3 de l'arrêté) RG : réglementation générale (textes nationaux ou préfectoraux en vigueur) <b>Les mots entre parenthèse sont des exemples et non une liste exhaustive.</b>		<b>périmètre de protection rapprochée</b>
<b>1</b>	Puits et forages (sauf au bénéfice de la collectivité)	<b>I*</b>
<b>2</b>	Puits d'infiltration (pour évacuation d'eaux usées traitées, pluviales, ou de drainage ...)	<b>I</b>
<b>3</b>	Extraction de matériaux (carrière, ballastière...)	<b>I</b>
<b>4</b>	Excavations permanentes ou temporaires (tranchées, fouilles...)	<b>I*</b>
<b>5</b>	Dépôt de déchets (ordures, gravats...)	<b>I</b>
<b>6</b>	Ouvrages de transport d'eaux non potables, d'hydrocarbures, ou de tout autre produit susceptible d'altérer la qualité des eaux	<b>I*</b>
<b>7</b>	Ouvrages de stockage d'eaux non potables, d'hydrocarbures, ou de tout autre produit susceptible d'altérer la qualité des eaux	<b>I*</b>
<b>8</b>	Rejet provenant d'assainissement collectif	<b>I</b>
<b>9</b>	Assainissement non collectif	<b>P</b>
<b>10</b>	Établissement de toute construction superficielle ou souterraine, même provisoire	<b>I*</b>
<b>11</b>	Épandage de lisiers, matières de vidange et boues	<b>I</b>
<b>12</b>	Épandage d'engrais organiques solides (fumier, compost,..)	<b>I*</b>
<b>13</b>	Stockage de matières fermentescibles destinées à l'alimentation du bétail	<b>I</b>
<b>14</b>	Stockage de fumier, lisiers, engrais organiques ou chimiques et de tout produit destiné à la fertilisation des sols, ou à la lutte contre les ennemis des cultures et au désherbage	<b>P</b>
<b>15</b>	Utilisation de tout produit destiné à la lutte contre les ennemis des cultures et au désherbage	<b>I*</b>
<b>16</b>	Bâtiments pour animaux et leurs annexes	<b>I</b>
<b>17</b>	Abreuvoirs, abris ou dépôts de nourriture pour le bétail et pacage	<b>P</b>
<b>18</b>	Gestion des herbages	<b>RG</b>
<b>19</b>	Défrichement forestier et coupes rases	<b>P</b>
<b>20</b>	Camping caravanage, installations légères (mobil homes...), et stationnement des camping-cars	<b>I</b>
<b>21</b>	Construction, modification de l'utilisation de voies de communication et aménagement de parking	<b>P</b>
<b>22</b>	Agrandissements et créations de cimetières	<b>I</b>
<b>23</b>	Installations classées hors agricoles	<b>I</b>